Образец по чл.53, ал. 6 от НСГ

ИЗГОТВИЛ:
Георги Клинчев - гор. стражар
/име, фамилия/, подпис: .....
дата: 28.08.2020 г. 14:03:37,
№ и дата на удостоверението за упражняване на лесовъдска практика: **5968 / 26.3.2012 г.**

ОДОБРИЛ:
инж. Ганчо Гулеков - ст. лесничей,
/име, фамилия/, подпис: .....
дата: 28.09.20г.
№ и дата на удостоверението за упражняване на лесовъдска практика: **11800 / 31.8.2015 г.**

ТЕХНОЛОГИЧЕН ПЛАН № 1

ЗА ДОБИВ НА ДЪРВЕСИНА от отдел: **"336"** подотдел: **"з"**

на **ТП** ДГС/ДЛС: **Панагюрище** */попълва се само за държавни гори/*

Община: **Панагюрище**; Землище: **гр. Панагюрище**; имот с (кад.идентиф./КВС) № ..... */попълва се само за недържавни гори/*

I. Схема за добива на дървесина от насаждението

М 1:10000

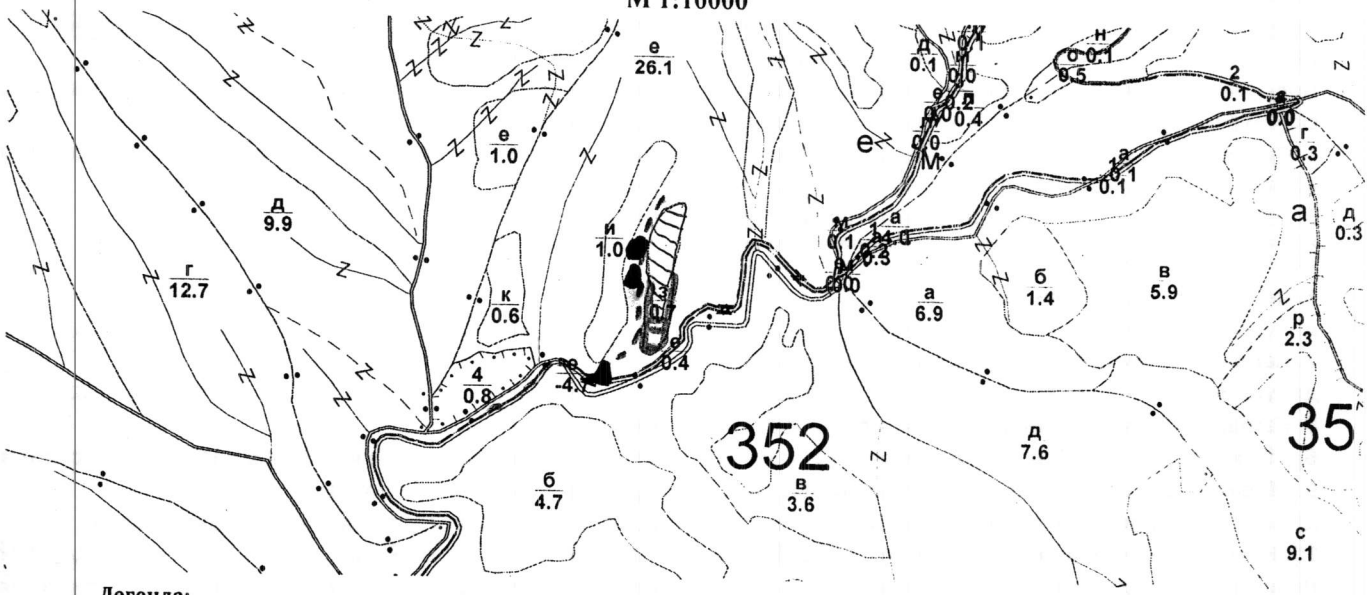

Легенда:

± ± ± ± проектирани коларски вр. извозни пътища

- - - - съществуващи извозни пътища

======= съществуващ автомобилен път

^^^^^^ технологична просека

● място за отпадъци

насаждение

»»»» проектирани тракторни вр. извозни пътища

временен склад Бунайски обори

xxxxxx трасе на въжена линия

=+=+=+= проектиран автомобилен път

~~немаркирана част~~ Ветровал

място за смяна на ГСМ

На схемата задължително се нанасят контурите на насаждението/имота, съществуващите и проектирани временни горски пътища, технологичните просеки, просеките за въжени линии, извозни пътища, временни складове както и връзката им със съществуващата автомобилна пътна мрежа

II. Характеристика на насаждението

1. Вид на сечта: пробирка / интензивност - **20 %;**

Втори вид сеч: ..... / интензивност .....%;

2. Площ на подотдела: 0.7 ха. Размер на сечището: 0,7 ха;

3. Състав по план/програма: Бял бор - 10, Бук - 0, Габър - 0, Зимен дъб - 0, Черна елша - 0, Трепетлика - 0; **4. Действителен:** .....;

5. Запас на 1 ха с клони: 286 куб.м/ха, без клони: **225** куб. м/ха;

6. Среден наклон на терена: 25 градуса;

7. Очакван добив от маркираната дървесина: 134 лежаща маса, куб.м;

дърв. вид / категория	Бял бор - култури	Зелена дугласка				дърв. вид / категория	Бял бор - култури	Зелена дугласка					
Едра		5				Дребна	3					Върхшина	3
Средна		5				Дърва	116	5					

8. Наличие и характеристика на подраста преди сечта *(състав, възраст, средна височина, % на покритие)*

.....

.....

9. Средно извозно разстояние: 300 м.

10. Други характеристики на насаждението /подчертава се вярното/ **ВОДОДАЙНА ЗОНА, 200 м край язовир, горна граница на гората, скално-урвест терен с наклон над 30 ^{0}, гора около ц. на пр. зам., защитна ивица на ЖП линия, защитна ивица край река, 200 м около хижа, техн. пр. борба с ерозия, Натура 2000, защитени територии, семепроизводствено н-я, ловностоп. територия, курортна гора, зелена зона, извънселищен парк, местообитания 9110; 9130; 9170; 91W0; 91Z0; 91AA; 91E0; 91M0, сватбовища, надлесни дървета, сервитути, защитени видове, описани в доклада за гори с висока консервационна стойност, мъртва дървесина, биологично разнообразие и др.**

ГВКС: ВКС 1.1.4.4.1.5

III. Технологични указания

1. Дървесината в насаждението да се добива при спазване на технологичната схема по т. I

2. Сечта ще се извършва с БМТ.

Кастренето на отсечените стъбла ще се извършва /подчертава се вярното/ **- в сечище/на временен склад**

Разкройването ще се извършва /подчертава се вярното/ **- в сечище/на временен склад**

3. Извозът от сечището до временните складове ще се осъществява с /подчертава се вярното/ **- животинска тяга трактор цели стъбла / дълги секции / къси секции / сортименти / с влачене по терена / изцяло натоварени.**

Ще се използват техники и технологии, които да не нарушават земната повърхност.

Пресичането на водни течения ще става перпендикулярно, като се изградят помощни съоражения (мостове, проходи и скари) / няма де се пресичат водни течения. /подчертава се вярното/

4. Проектирани нови горски автомобилни пътища съгласно Наредба 5 за строителството в горските територии без промяна на предназначението им: **дължина** .....м., **широчина** .....м.

5. Изграждане и ремонт на временни извозни горски пътища:

5.1. Тракторни допустимо разстояние между тях .....м (не по-малко от 40 м), дължина .....м, широчина 4 м.

5.2. Коларски - разстояние между тях.....м (не по-малко от 40 м), дължина .....м, широчина ... м

6. Просеки за въжени линии: ..... бр.

допустимо разстояние между просеките: ..... м., дължина: ..... м., широчина: ..... м.

7. Направа на технологични просеки: .....бр.

допустимо разстояние между тях: .....м., дължина: .....м., широчина: ..... м.

8. Изграждане на нови временни складове: (бр., площ в ха)

Брой складове .....бр. Изграждането им ще става извън заливните зони на реките и пътното платно на горските пътища.

9. Мерки за опазване на оставащите на корен дървета, подраста, младиняка и почвата:

Дърветата, подлежащи на сеч, ще се повалят в посока, свободна от подраст, младиняк и стоящи дървета.

10. Начини за почистване на сечището: равномерно разпръскване по цялата площ.

Няма да се допуска оставяне на остатъци от сечта на разстояние по-малко от 20 м от крайщата на пътното платно на пътищата от РПМ, на горските пътища, и на разстояние, не по-малко от 5 м от краищата на останалите автомобилни пътища, както и да не попадат във водните течения.

11. Други указания: Извозената на временните складове дървесина ще се окачествява, кубира, надписва и складира на лонгони без да се допира до стоящи дървета. Технологичната такава и дървата за огрев ще се подреждат на фигури. Зареждането с ГСМ ще става само на определените за целта места. Всички горивосмазочни и битови отпадъци ежедневно ще се събират, изнасят извън горските територии и изхвърлят на определените за това места. Ще се спазват изискванията на сертификат по FSC - NC FM/COC- 014931.

12. Всички операции по подготвителните и основните работи да се извършват съгласно изискванията на Правилника за здравословни и безопасни условия на труд в горите и правилата за противопожарна безопасност в горите. Обектите са оборудвани с противопожарни средства съгласно Наредба №8 от 11.05.2012 г.

ЗАПОЗНАТ с технологичния план: .....

/попълва се след издаването на позволителното за сеч/

Лицето по чл. 108, ал. 2 от ЗГ, на което е издадено позволително за сеч № ..... от ..... г.

.....

/ трите имена, подпис, дата /

№ и дата на удостоверението за упражняване на лесовъдска практика: .....

ЗАПОЗНАТ с технологичния план: .....

/попълва се след издаването на позволителното за сеч/

Лицето по чл. 108, ал. 2 от ЗГ, на което е издадено позволително за сеч № ..... от ..... г.

.....

/ трите имена, подпис, дата /

№ и дата на удостоверението за упражняване на лесовъдска практика: .....

Explorer

Образец по чл.53, ал. 6 от НСГ

ИЗГОТВИЛ:
Георги Клинчев - гор. стражар
/име, фамилия/, подпис: .....
дата: **2.9.2020 г. 15:56:18,**
№ и дата на удостоверението за упражняване на лесовъдска практика: **5968 / 26.3.2012 г.**

ОДОБРИЛ:
инж. Ганчо Гулеков - ст. лесничей,
/име, фамилия/, подпис: .....
дата: 28.05.20 г.,
№ и дата на удостоверението за упражняване на лесовъдска практика: **11800 / 31.8.2015 г.**

ТЕХНОЛОГИЧЕН ПЛАН № 1.

ЗА ДОБИВ НА ДЪРВЕСИНА от отдел: **"336"** подотдел: **"и"**

на **ТП ДГС/ДЛС: Панагюрище** */попълва се само за държавни гори/*

Община: **Панагюрище**; Землище: **гр. Панагюрище**; имот с (кад.идентиф./КВС) № ..... */попълва се само за недържавни гори/*

I. Схема за добива на дървесина от насаждението

М 1:10000

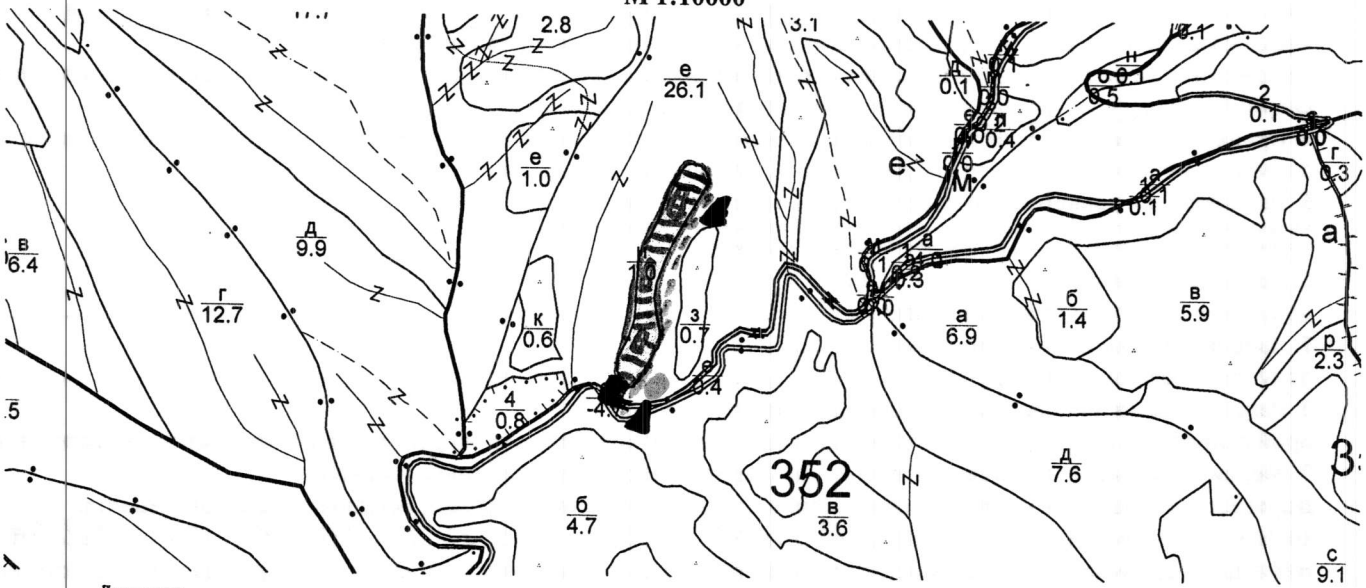

Легенда:

±±±± проектирани коларски вр. извозни пътища

-●-●- съществуващи извозни пътища

======= съществуващ автомобилен път

^^^^^^ технологична просека

● място за отпадъци

насаждение

»»»»» проектирани тракторни вр. извозни пътища

временен склад Букпийски обори

xxxxxx трасе на въжена линия

=+=+=+= проектиран автомобилен път

~~немаркирана част~~ Снегопои

място за смяна на ГСМ

На схемата задължително се нанасят контурите на насаждението/имота, съществуващите и проектирани временни горски пътища, технологичните просеки, просеките за въжени линии, извозни пътища, временни складове както и връзката им със съществуващата автомобилна пътна мрежа

II. Характеристика на насаждението

1. Вид на сечта: пробирка / интензивност - **20 %;**
Втори вид сеч: ..... / интензивност .....%;

2. Площ на подотдела: 1.0 ха. Размер на сечището: ..... ха;

3. Състав по план/програма: Бял бор - 10, Смърч - 0, Бук - 0, Габър - 0, Зимен дъб - 0;

4. Действителен: ...без промяна.....;

5. Запас на 1 ха с клони: 280 куб.м/ха, без клони: **225** куб. м/ха;

6. Среден наклон на терена: 26 градуса;

7. Очакван добив от маркираната дървесина: 115 лежаща маса, куб.м;

дърв. вид / категория	Обикновен смърч	Бял бор - култури				дърв. вид / категория	Обикновен смърч	Бял бор - култури					
Едра	8	1				Дребна		2				Върш-ина	3
Средна	4	3				Дърва	10	87					

8. Наличие и характеристика на подраста преди сечта *(състав, възраст, средна височина, % на покритие)*

.....

.....

9. Средно извозно разстояние: 400 м.

GISExplorer

10. Други характеристики на насаждението /подчертава се вярното/ **вододайна зона, 200 м край язовир, горна граница на гората, скално-урвест терен с наклон над 30 ^{0}, гора около ц. на пр. зам., защитна ивища на ЖП линия, защитна ивица край река, 200 м около хижа, техн. пр. борба с ерозия, Натура 2000, защитени територии, семепроизводствено н-я, ловностоп. територия, курортна гора, зелена зона, извънселищен парк, местообитания 9110; 9130; 9170; 91W0; 91Z0; 91AA; 91E0; 91M0, сватбовища, надлесни дървета, сервитути, защитени видове, описани в доклада за гори с висока консервационна стойност, мъртва дървесина, биологично разнообразие и др.**

ГВКС: ВКС 1.1.4 4.1. 5

III. Технологични указания

1. Дървесината в насаждението да се добива при спазване на технологичната схема по т. I

2. Сечта ще се извършва с БМТ.

Кастренето на отсечените стъбла ще се извършва /подчертава се вярното/ - **в сечище/на временен склад**

Разкройването ще се извършва /подчертава се вярното/ - **в сечище/на временен склад**

3. Извозът от сечището до временните складове ще се осъществява с /подчертава се вярното/ - **животинска тяга трактор цели стъбла / дълги секции / къси секции / сортименти / с влачене по терена / изцяло натоварени.**

Ще се използват техники и технологии, които да не нарушават земната повърхност.

Пресичането на водни течения ще става перпендикулярно, като се изградят помощни съоражения (мостове, проходи и скари) / няма де се пресичат водни течения. /подчертава се вярното/

4. Проектирани нови горски автомобилни пътища съгласно Наредба 5 за строителството в горските територии без промяна на предназначението им: **дължина** .....м., **широчина** .....м.

5. Изграждане и ремонт на временни извозни горски пътища:

5.1. Тракторни допустимо разстояние между тях .....м (не по-малко от 40 м), дължина .....м, широчина 4 м.

5.2. Коларски - разстояние между тях.....м (не по-малко от 40 м), дължина .....м, широчина ... м

6. Просеки за въжени линии: ..... бр.

допустимо разстояние между просеките: ..... м., дължина: ..... м., широчина: ..... м.

7. Направа на технологични просеки: .....бр.

допустимо разстояние между тях: .....м., дължина: .....м., широчина: ..... м.

8. Изграждане на нови временни складове: (бр., площ в ха)

Брой складове .....бр. Изграждането им ще става извън заливните зони на реките и пътното платно на горските пътища.

9. Мерки за опазване на оставащите на корен дървета, подраста, младиняка и почвата:

Дърветата, подлежащи на сеч, ще се повалят в посока, свободна от подраст, младиняк и стоящи дървета.

10. Начини за почистване на сечището: равномерно разпръснати по уплата прогу

Няма да се допуска оставяне на остатъци от сечта на разстояние по-малко от 20 м от краищата на пътното платно на пътищата от РПМ, на горските пътища, и на разстояние, не по-малко от 5 м от краищата на останалите автомобилни пътища, както и да не попадат във водните течения.

11. Други указания: Извозената на временните складове дървесина ще се окачествява, кубира, надписва и складира на лонгони без да се допира до стоящи дървета. Технологичната такава и дървата за огрев ще се подреждат на фигури. Зареждането с ГСМ ще става само на определените за целта места. Всички горивосмазочни и битови отпадъци ежедневно ще се събират, изнасят извън горските територии и изхвърлят на определените за това места. Ще се спазват изискванията на сертификат по FSC - NC FM/COC- 014931.

12. Всички операции по подготвителните и основните работи да се извършват съгласно изискванията на Правилника за здравословни и безопасни условия на труд в горите и правилата за противопожарна безопасност в горите. Обектите са оборудвани с противопожарни средства съгласно Наредба №8 от 11.05.2012 г.

ЗАПОЗНАТ с технологичния план: .....

/попълва се след издаването на позволителното за сеч/

Лицето по чл. 108, ал. 2 от ЗГ, на което е издадено позволително за сеч № ..... от ..... г.

.....

/ трите имена, подпис, дата /

№ и дата на удостоверението за упражняване на лесовъдска практика: .....

ЗАПОЗНАТ с технологичния план: .....

/попълва се след издаването на позволителното за сеч/

Лицето по чл. 108, ал. 2 от ЗГ, на което е издадено позволително за сеч № ..... от ..... г.

.....

/ трите имена, подпис, дата /

№ и дата на удостоверението за упражняване на лесовъдска практика: .....

GISExplorer

Образец по чл.53, ал. 6 от НСГ

ИЗГОТВИЛ:
Георги Клинчев - гор. стражар
/име, фамилия/, подпис: .....
дата: **22.6.2020 г. 14:03:37,**
№ и дата на удостоверението за упражняване на лесовъдска практика: **5968 / 26.3.2012 г.**

ОДОБРИЛ:
инж. Ганчо Гулеков - ст. лесничей,
/име, фамилия/, подпис: .....
дата: 23.06.20
№ и дата на удостоверението за упражняване на лесовъдска практика: **11800 / 31.8.2015 г.**

ТЕХНОЛОГИЧЕН ПЛАН № 1

ЗА ДОБИВ НА ДЪРВЕСИНА от отдел: **"336"** подотдел: **"к"**

на **ТП** ДГС/ДЛС: **Панагюрище** */попълва се само за държавни гори/*

Община: **Панагюрище**; Землище: **гр. Панагюрище**; имот с (кад.идентиф./КВС) № ..... */попълва се само за недържавни гори/*

I. Схема за добива на дървесина от насаждението

М 1:10000

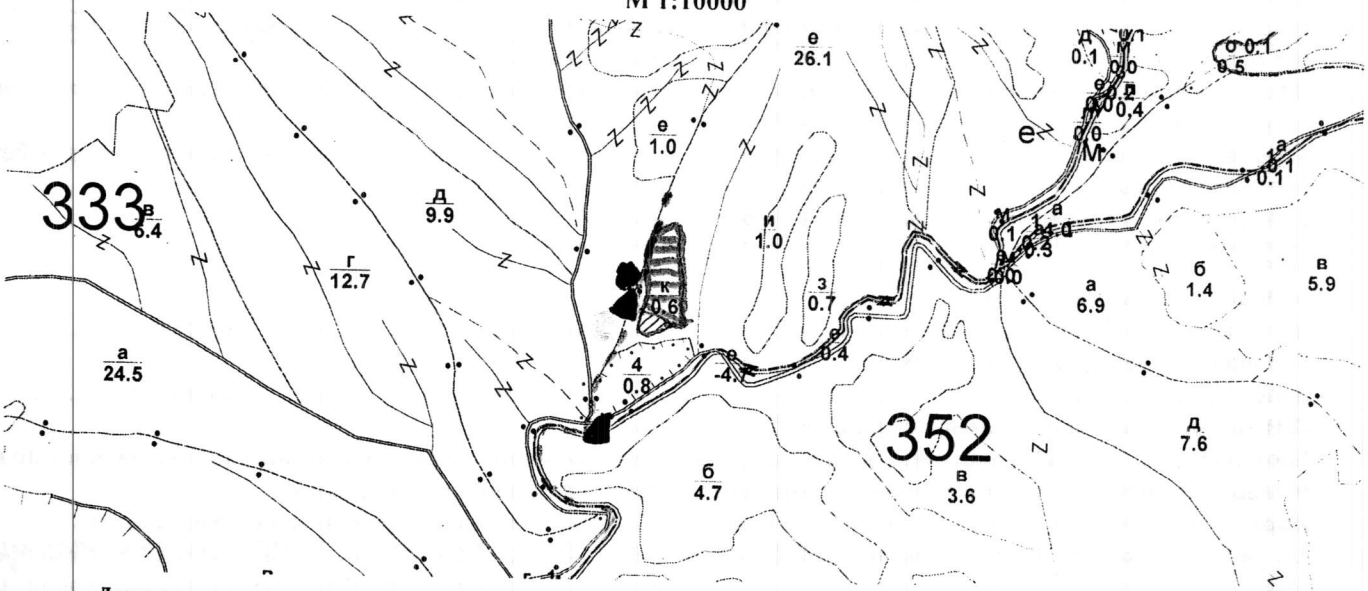

Легенда:

± ± ± ± проектирани коларски вр. извозни пътища

-·-·- съществуващи извозни пътища

======= съществуващ автомобилен път

^^^^^^ технологична просека

● място за отпадъци

насаждение

»»»» проектирани тракторни вр. извозни пътища

▲▲▲ временен склад Бунайски Оборм

xxxxxx трасе на въжена линия

=+=+=+= проектиран автомобилен път

~~немаркирана част~~ снегопом

място за смяна на ГСМ

На схемата задължително се нанасят контурите на насаждението/имота, съществуващите и проектирани временни горски пътища, технологичните просеки, просеките за въжени линии, извозни пътища, временни складове както и връзката им със съществуващата автомобилна пътна мрежа

II. Характеристика на насаждението

1. Вид на сечта: пробирка / интензивност - **20 %;**

Втори вид сеч: ..... / интензивност .....%;

2. Площ на подотдела: 0.6 ха. Размер на сечището: ...0,6... ха;

3. Състав по план/програма: Бял бор - 8, Зелена дуглазка - 1, Бук - 1;**4. Действителен**: Бял бор 7,Зелена дугл. 3 Бук

5. Запас на 1 ха с клони: 283 куб.м/ха, без клони: **257** куб. м/ха;

6. Среден наклон на терена: 25 градуса;

7. Очакван добив от маркираната дървесина: 63 лежаща маса, куб.м;

дърв. вид / категория	Бял бор - култури	Зелена дугласка				дърв. вид / категория	Бял бор - култури	Зелена дугласка					
Едра	3	8				Дребна	2	1				Вър-шина	2
Средна	6	3				Дърва	16	24					

8. Наличие и характеристика на подраста преди сечта *(състав, възраст, средна височина, % на покритие)*

.....

.....

9. Средно извозно разстояние: ...300... м.

10. Други характеристики на насаждението /подчертава се вярното/ **вододайна зона, 200 м край язовир, горна граница на гората, скално-урвест терен с наклон над 30 ^{0}, гора около ц. на пр. зам., защитна ивица на ЖП линия, защитна ивица край река, 200 м около хижа, техн. пр. борба с ерозия, Натура 2000, защитени територии, семепроизводствено н-я, ловностоп. територия, курортна гора, зелена зона, извънселищен парк, местообитания 9110; 9130; 9170; 91W0; 91Z0; 91AA; 91E0; 91M0, сватбовища, надлесни дървета, сервитути, защитени видове, описани в доклада за гори с висока консервационна стойност, мъртва дървесина, биологично разнообразие и др.**

ГВКС: ВКС 1.1.4. Ч.1. 5.

III. Технологични указания

1. Дървесината в насаждението да се добива при спазване на технологичната схема по т. I

2. Сечта ще се извършва с БМТ.

Кастренето на отсечените стъбла ще се извършва /подчертава се вярното/ **- в сечище/на временен склад**

Разкрояването ще се извършва /подчертава се вярното/ **- в сечище/на временен склад**

3. Извозът от сечището до временните складове ще се осъществява с /подчертава се вярното/ **- животинска тяга трактор цели стъбла / дълги секции / къси секции / сортименти / с влачене по терена / изцяло натоварени.**

Ще се използват техники и технологии, които да не нарушават земната повърхност.

Пресичането на водни течения ще става перпендикулярно, като се изградят помощни съоражения (мостове, проходи и скари) / няма де се пресичат водни течения. /подчертава се вярното/

4. Проектирани нови горски автомобилни пътища съгласно Наредба 5 за строителството в горските територии без промяна на предназначението им: **дължина** .....м., **широчина** .....м.

5. Изграждане и ремонт на временни извозни горски пътища:

5.1. Тракторни допустимо разстояние между тях .....м (не по-малко от 40 м), дължина .....м, широчина 4 м.

5.2. Коларски - разстояние между тях.....м (не по-малко от 40 м), дължина .....м, широчина ... м

6. Просеки за въжени линии: ..... бр.

допустимо разстояние между просеките: ..... м., дължина: ..... м., широчина: ..... м.

7. Направа на технологични просеки: .....бр.

допустимо разстояние между тях: .....м., дължина: .....м., широчина: ..... м.

8. Изграждане на нови временни складове: (бр., площ в ха)

Брой складове .....бр. Изграждането им ще става извън заливните зони на реките и пътното платно на горските пътища.

9. Мерки за опазване на оставащите на корен дървета, подраста, младиняка и почвата:

Дърветата, подлежащи на сеч, ще се повалят в посока, свободна от подраст, младиняк и стоящи дървета.

10. Начини за почистване на сечището: равномерно разпръскване по цялата площ.

Няма да се допуска оставяне на остатъци от сечта на разстояние по-малко от 20 м от краищата на пътното платно на пътищата от РПМ, на горските пътища, и на разстояние, не по-малко от 5 м от краищата на останалите автомобилни пътища, както и да не попадат във водните течения.

11. Други указания: Извозената на временните складове дървесина ще се окачествява, кубира, надписва и складира на лонгони без да се допира до стоящи дървета. Технологичната такава и дървата за огрев ще се подреждат на фигури. Зареждането с ГСМ ще става само на определените за целта места. Всички горивосмазочни и битови отпадъци ежедневно ще се събират, изнасят извън горските територии и изхвърлят на определените за това места. Ще се спа... изискванията на сертификат по FSC - NC FM/COC- 014931.

12. Всички операции по подготвителните и основните работи да се извършват съгласно изискванията на Правилника за здравословни и безопасни условия на труд в горите и правилата за противопожарна безопасност в горите. Обектите са оборудвани с противопожарни средства съгласно Наредба №8 от 11.05.2012 г.

ЗАПОЗНАТ с технологичния план: .....

/попълва се след издаването на позволителното за сеч/

Лицето по чл. 108, ал. 2 от ЗГ, на което е издадено позволително за сеч № ..... от ..... г.

.....

/ трите имена, подпис, дата /

№ и дата на удостоверението за упражняване на лесовъдска практика: .....

ЗАПОЗНАТ с технологичния план: .....

/попълва се след издаването на позволителното за сеч/

Лицето по чл. 108, ал. 2 от ЗГ, на което е издадено позволително за сеч № ..... от ..... г.

.....

/ трите имена, подпис, дата /

№ и дата на удостоверението за упражняване на лесовъдска практика: .....

Explorer